

甫嶺復興交流推進センター施設の概要

1 施設の名称・所在地

施 設 名	所 在 地
甫嶺復興交流推進センター	岩手県大船渡市三陸町越喜来字甫嶺 134 番地 2

2 施設の設置目的

市民が気軽に集まり、趣味や創作などの生きがいにつながる地域活動や生業の場を創出するとともに、観光の活性化や交流人口の拡大に資するため、甫嶺復興交流推進センターを設置する（甫嶺復興交流推進センター設置管理に関する条例第 1 条）

3 施設の詳細

(1) 構造 旧校舎部分 : 鉄筋コンクリート造 2 階建

旧体育館部分 : 鉄骨造 2 階建

(2) 規模 敷地面積 12,085.00 m²／建築面積 1,719.54 m²／延床面積 2,327.14 m²

(3) 施設

① 1 階

シャワールーム (60.50 m²)、オープンキッチン (67.50 m²)、リフレッシュルーム (142.84 m²)、洗濯場 (28.50 m²)、多目的利用スペース (洋室) (33.75 m²、54.00 m²)、多目的利用スペース (和室) (46.50 m²、61.50 m²)、管理事務室 (18.46 m²)、予備室 (67.50 m²、54.00 m²)、男子トイレ、女子トイレ、多目的トイレ、外部用トイレ、非常用自家発電施設

② 2 階

ドミトリー (男子) (54.00 m²、54.00 m²)、ドミトリー (女子) (45.00 m²、54.00 m²)、コミュニティールーム (54.00 m²、80.54 m²)、リネン室 (76.12 m²)、男子トイレ、男子洗面室、女子トイレ、女子洗面室

③ 体育館棟

室内パーク (472.50 m²)、男子更衣室、女子更衣室、男子トイレ、女子トイレ

4 利用時間

宿泊施設 午後 3 時から翌日午前 10 時まで

多目的利用スペース 午前 9 時から午後 9 時まで

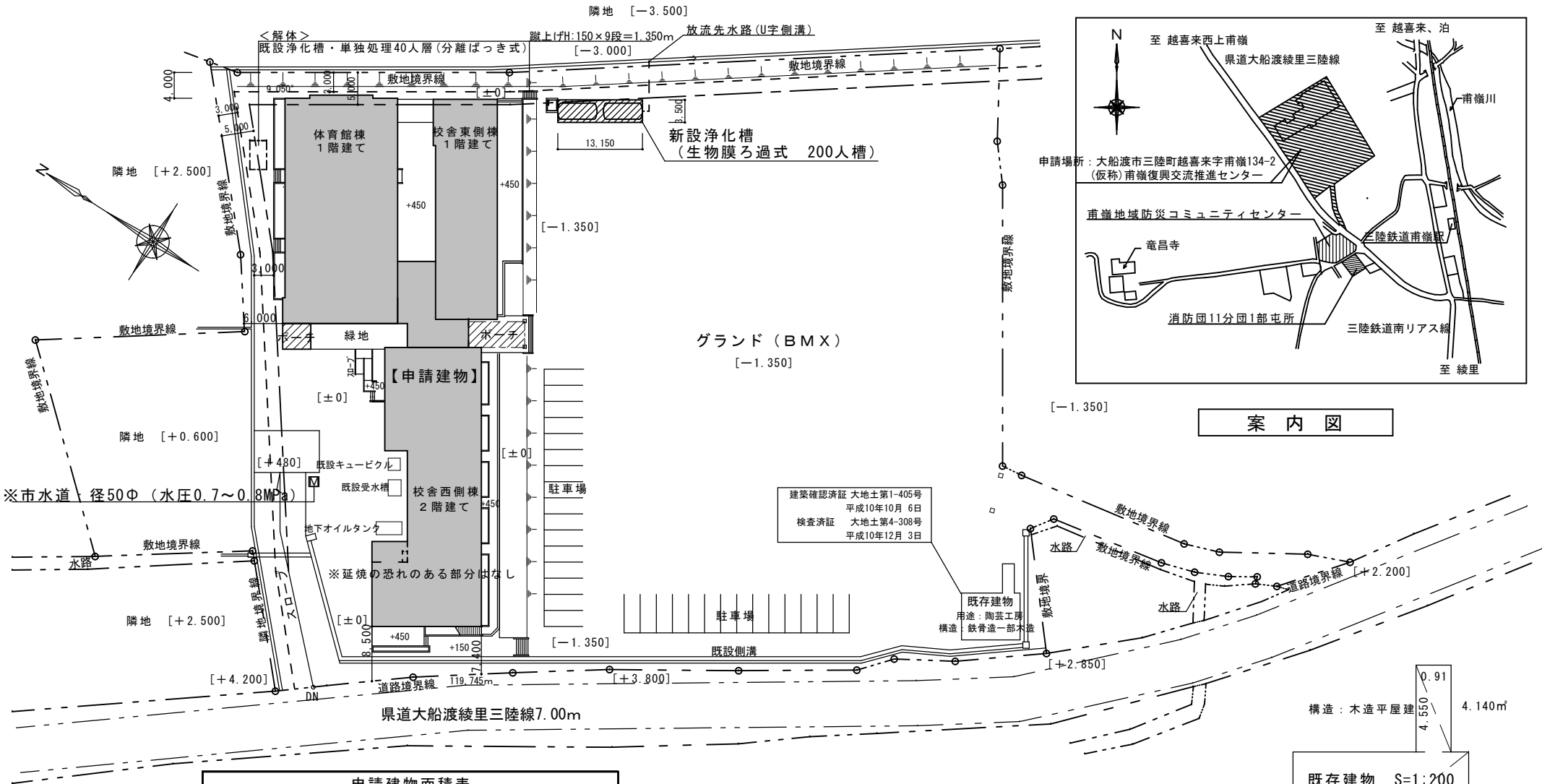
オープンキッチン 午前 7 時から午後 9 時まで

体育館 午前 9 時から午後 9 時まで

5 開館日

年中無休

※延焼の恐れのある部分：――1階3m
(該当なし)：――2階5m

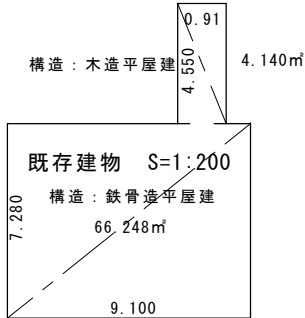


案内図

申請建物面積表				
	申請建物	既存建物	合 計	
建築面積	1,719.55㎡	70.38㎡	1,789.93㎡	
延床面積	1 階	1,669.02㎡	70.38㎡	1,739.40㎡
	2 階	658.13㎡		658.13㎡
	合 計	2,327.15㎡	70.38㎡	2,397.53㎡

配置図 S=1：600

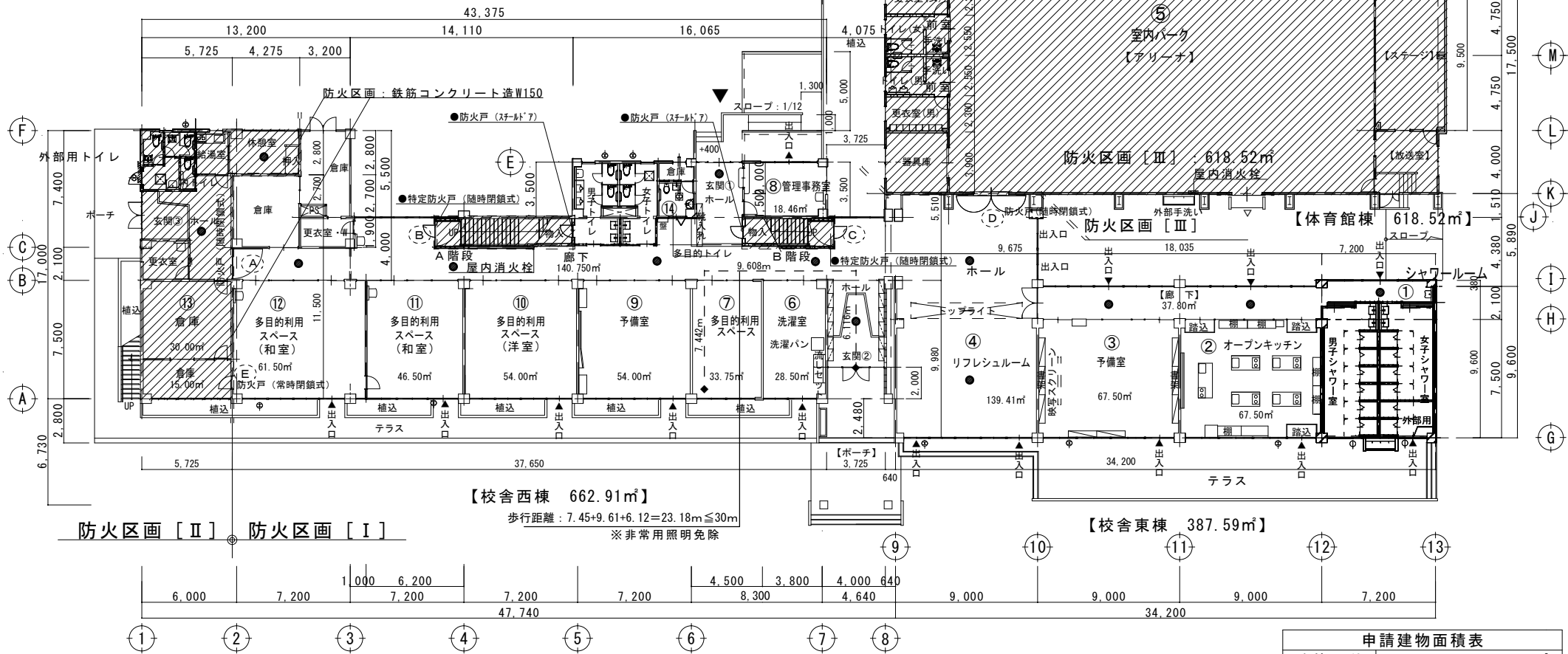
敷地面積：12,085.00㎡(登記面積)



建築面積、床面積70.38㎡

年度	工事名称	承 認	設 計 者	設計年月日	工事種別	用途変更	図面内容	案 内 図	縮 尺	図面番号	枚の内
	(仮称)南嶺復興交流推進センター整備工事							案内図 配置図	S=1：600	D-06	

防火区画【Ⅰ】			防火区画【Ⅱ】			防火区画【Ⅳ】		
1階西棟面積(D-07求積図)	662.91m ²		4.275×2.800	11.970		10.000×5.500	55.000	
1階東棟面積(D-07求積図)	387.59m ²		5.725×17.000	97.325		1.650×0.750	1.237	
計	1050.50m ²		-0.015×7.500	-0.112		16.065×3.500	56.225	
防火区画【Ⅰ】	4.275×2.800	11.970	計	109.183		11.500×47.450	545.675	
防火区画【Ⅱ】	5.725×17.000	97.325	採用値	109.18m ²		計	658.137	
防火区画【Ⅲ】	-0.015×7.500	-0.112				防火区画【Ⅴ】分	▼80.507	
防火区画【Ⅳ】	計	109.18m ²				採用値	577.63m ²	
	1050.50 - 109.18 =	941.32m ²				防火区画【Ⅴ】		
	採用値	941.32m ²				10.00×7.40	74.000	
						(3.20+0.225)×1.90	6.507	
						計	80.507	
						採用値	80.50m ²	



1 階 平 面 図 S=1:250 ●は非常用照明を示す
※ A、B、C、Dは煙感知連動防火戸
E、Fは随時閉鎖式防火戸

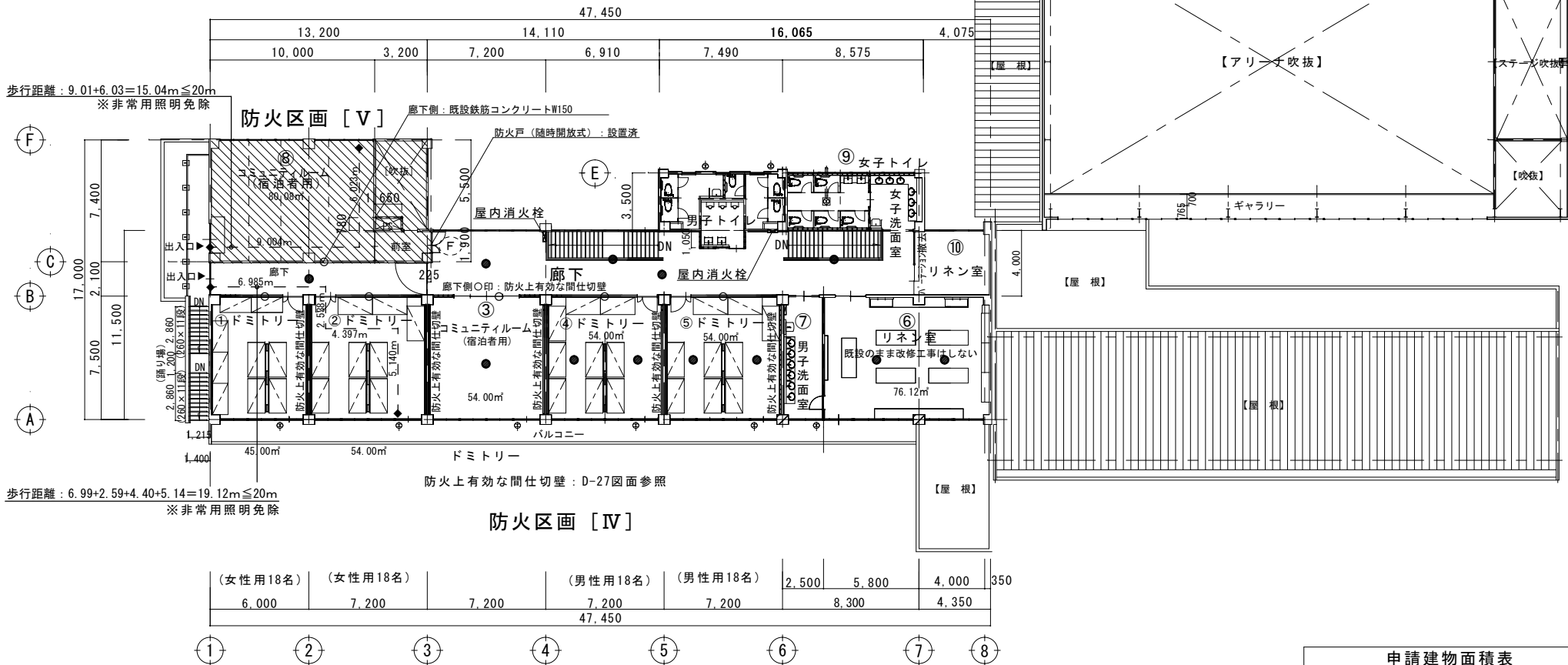
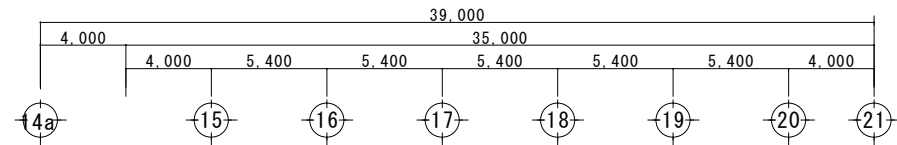
申請建物面積表		
建築面積	1,719.55m ²	
床面積	1 階	1,669.02m ²
	2 階	658.13m ²
	合 計	2,327.15m ²

年 度	工 事 名 称	承 認	設 計 者	設 計 年 月 日	工 事 種 別	用 途 変 更	図 面 内 容	改 修 後	縮 尺	図 面 番 号	枚 の 内
	(仮称) 南嶺復興交流推進センター整備工事						1 階 平 面 図		S=1:250		D-12

防火区画Ⅰ		
1階西棟面積(D-07求積図)	662.91m ²	
1階東棟面積(D-07求積図)	387.59m ²	
計	1050.50m ²	
防	4.275×2.800	11.970
火	5.725×17.000	97.325
区	-0.015×7.500	-0.112
画	計	109.18m ²
Ⅱ		
	1050.50 -109.18=	941.32m ²
	採用値	941.32m ²

防火区画Ⅱ		
4.275×2.800	11.970	
5.725×17.000	97.325	
-0.015×7.500	-0.112	
計	109.183	
採用値	109.18m ²	
防火区画Ⅲ		
35.000×17.500	612.500	
0.480×9.500	4.560	
4.000×0.365	1.460	
計	618.520	
採用値	618.52m ²	

防火区画Ⅳ		
10.000×5.500	55.000	
1.650×0.750	1.237	
16.065×3.500	56.225	
11.500×47.450	545.675	
計	658.137	
防火区画Ⅴ分	▼80.507	
採用値	577.63m ²	
防火区画Ⅴ		
10.00×7.40	74.000	
(3.20+0.225)×1.90	6.507	
計	80.507	
採用値	80.50m ²	



--- は歩行距離を示す(2階20m以内は居室非常用照明免除)
 2 階 平 面 図 S=1:250
 ●は非常用照明を示す

【西棟2階 658.13m²】
 ※Fは随時閉鎖式防火戸

申請建物面積表	
建築面積	1,719.55m ²
床面積	1 階 1,669.02m ²
	2 階 658.13m ²
	合 計 2,327.15m ²

年度	工事名称	承	認	設計者	設計年月日	工事種別	用途変更	図面内容	改修後	縮尺	S=1:250	図面番号	校の内
	(仮称)南嶺復興交流推進センター整備工事							2 階 平 面 図				D-13	